



Consulta y certificación de Bien Inmueble

Cartografía

Certificaciones del inmueble



Información de expedientes

Consulta histórica

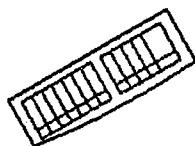
Tramitar cambio de titularidad

Imprimir Datos

Datos del Bien Inmueble

Referencia catastral	9019417VL0091N0008WX	 
Localización	CL ROMERO EL 3(H) Pl:00 Pt:H 28440 GUADARRAMA (MADRID)	
Clase	Urbano	
Superficie (*)	307 m ²	
Coefficiente de participación	7,692000 %	
Uso	Industrial	
Año construcción local principal	2004	
Valor catastral suelo	53.308,40 €	
Valor catastral construcción	70.670,63 €	
Valor catastral	123.979,03 €	
Año valor	2014	
Fecha de modificación en Catastro	25/04/2011	
Fecha de la alteración	31/12/2004	
Expediente	2857996.98/10 Ver expediente	
Finca registral (delegación - registro - finca)	28 164 00016872000000	

Datos de la Finca en la que se integra el Bien Inmueble



Localización	CL ROMERO EL 3 GUADARRAMA (MADRID)
Superficie construida	3.990 m ²
Superficie suelo	5.660 m ²
Tipo Finca	Parcela con varios inmuebles (divisor horizontal)

Datos de titularidad catastral

Nombre	AYUNTAMIENTO DE GUADARRAMA
NIF/CIF	P2806800E
Domicilio fiscal	PZ MAYOR 5 28440 GUADARRAMA (MADRID)
Derecho	100,00% de Propiedad
Fecha de modificación en Catastro	25/04/2011
Fecha de la alteración	31/12/2004
Expediente	2857996.98/10 Ver expediente

Elementos Construidos del Bien Inmueble

Uso	Escalera	Planta	Puerta	Superficie catastral (m ²)
INDUSTRIAL		00	H	247
ALMACEN		01	H	60

(*)Definición de superficie